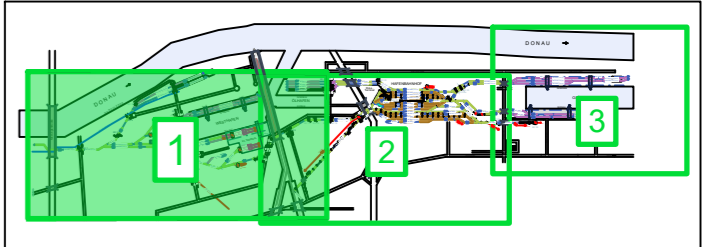


Unfallmeldestelle bayernhafen 24H
Tel. 0800 7240 320

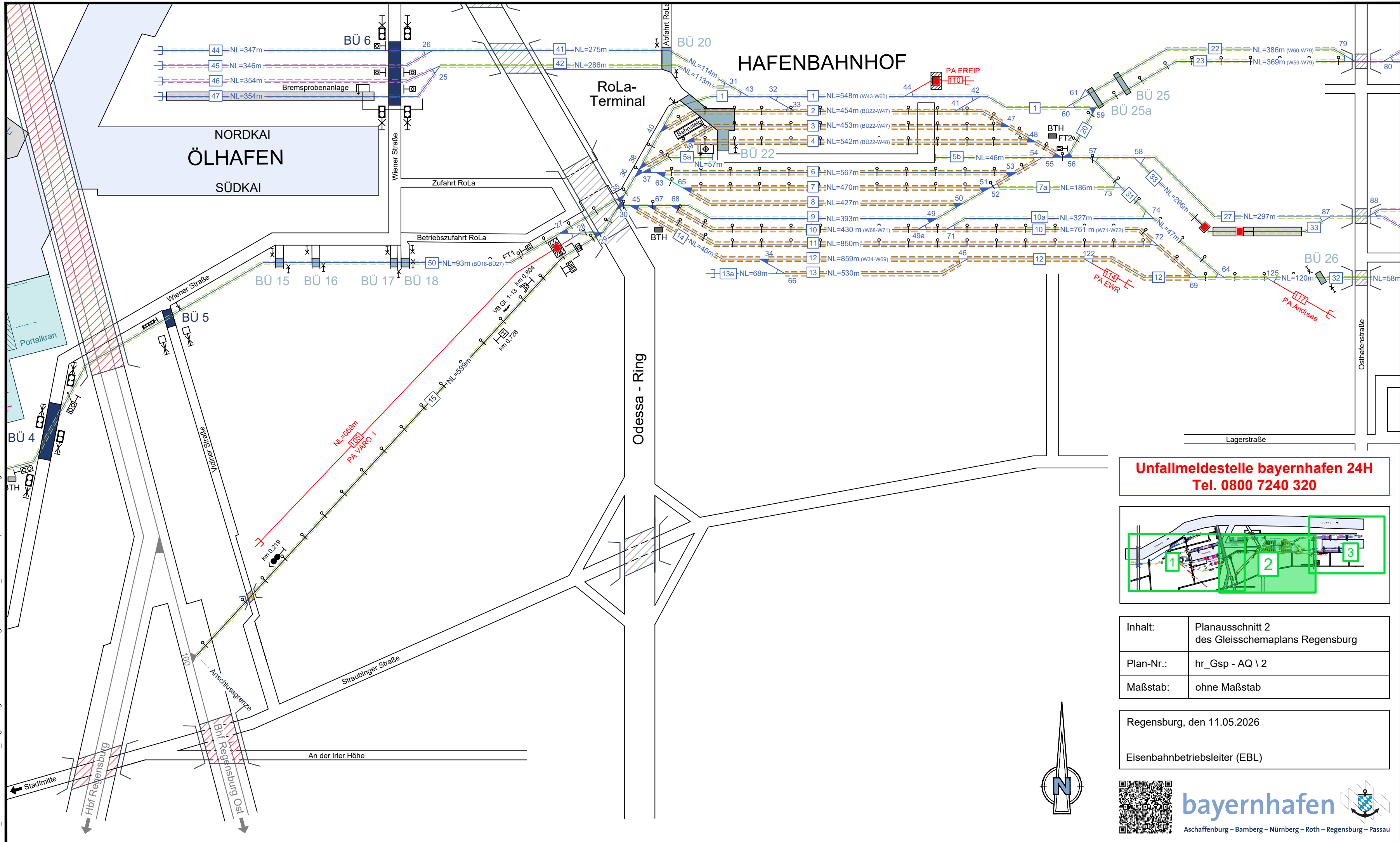


Inhalt:	Planausschnitt 1 des Gleisschemaplan Regensburg
Plan-Nr.:	hr_Gsp - AQ \ 1
Maßstab:	ohne Maßstab

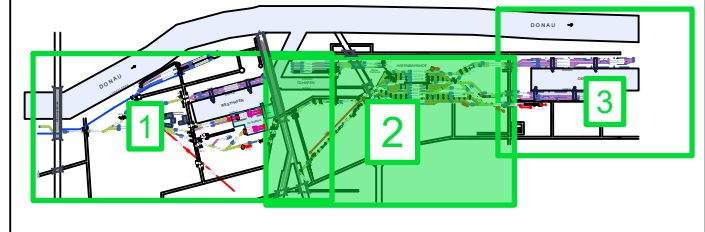
Regensburg, den 11.05.2026
 Eisenbahnbetriebsleiter (EBL)



bayernhafen
 Aschaffenburg – Bamberg – Nürnberg – Roth – Regensburg – Passau

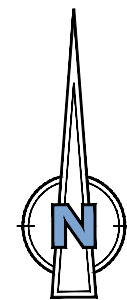


Unfallmeldestelle bayernhafen 24H
Tel. 0800 7240 320



Inhalt:	Planausschnitt 2 des Gleisschemaplans Regensburg
Plan-Nr.:	hr_Gsp - AQ \ 2
Maßstab:	ohne Maßstab

Regensburg, den 11.05.2026
 Eisenbahnbetriebsleiter (EBL)



Aschaffenburg – Bamberg – Nürnberg – Roth – Regensburg – Passau

DONAU →

Äußere Wiener Straße

Kran 30

Kran 32

NORDKAI

OSTHAFEN

SÜDKAI

Kran 35

Kran 36

BÜ 26

BÜ 28

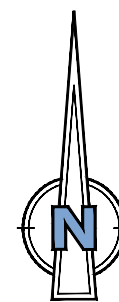
BÜ 29

Osthafenstraße

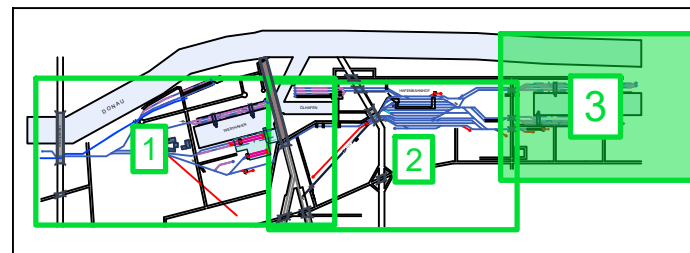
Passauer Straße

Passauer Straße

Straubing →



Unfallmeldestelle bayernhafen 24H
Tel. 0800 7240 320



Inhalt:	Planausschnitt 3 des Gleisschemaplans Regensburg
Plan-Nr.:	hr_Gsp - AQ \ 3
Maßstab:	ohne Maßstab

Regensburg, den 11.05.2026

Eisenbahnbetriebsleiter (EBL)














































bayernhafen



Aschaffenburg – Bamberg – Nürnberg – Roth – Regensburg – Passau

ZEICHENERKLÄRUNG:

	Gebäude		Brücken
	Wasserfläche		Eisenbahnbrücke
	befestigte Fläche (überfahrbar)		Hauptgleis Deutsche Bahn
	Umschlaganlage		Hauptgleis bayernhafen
	Umschlaganlage - privat		Nebengleis - öffentlich
	Betonschaltheus (BTH)		Privatgleis - nicht öffentlich
	Umschlagmaschine		Hochwasserschutz
	Portalkran		Kranbahn
	Bahnübergang - öffentlich		Zugbildungsgleis - öffentlich
	Bahnübergang - innerbetrieblich		Rangiergleis
	Weiche (mechanisch / elektrisch)		Ausfahrgleis
	Prellbock		Einfahrgleis
	Straßen, Wege		Ladegleis
	Oberleitung - elektrifiziert		Fahrwegstelltafel
	Haltetafel - Signal Ne5		Üs-Signal (Überwachungssignal Bahnübergang)
	Wartezeichen - Signal Ra 11	618	Weichennummer
	Andreaskreuz	0	Gleisnummer
	Straßen-Lichtsignalanlage		vorgezogene Bedienstelle
	Großziffernanzeige		Hauptsignal
	Schienen-Kameragate		Quittungssignal analog Signale Bü 0/1
	Gleistor		Bremsprobenanlage
	Sh2-Signal (Schutzhalt)		Zugvorheizanlage
	Bü2-Signal (Überwachungssignal zu erwarten)		

W:\z_ZENTRALE DATEN\hr_Regensburg\Betrieb und Umschlag\Eisenbahn\hr_Gleisschemaplan Index AT.dwg

**Unfallmeldestelle
bayernhafen 24H
Tel. 0800 7240 320**

Inhalt:	Zeichenerklärung des Gleisschemaplan Regensburg
Plan-Nr.:	hr_Gsp - AQ \ 0
Maßstab:	ohne Maßstab

Regensburg, den 11.05.2026

 Eisenbahnbetriebsleiter (EBL)

