

**Unfallmeldestelle bayernhafen 24H**  
 Tel. 0800 7240 320

**ZEICHENERKLÄRUNG:**

	Gebäude		Kranbahn
	Straßen, Wege		Zuführungsgleis
	Brücke		Rangiergleis
	Eisenbahnbrücke		Ein- und Ausfahr Gleis
	Wasserfläche		Abstellgleis
	befestigte Fläche (überfahrbar)		Ladegleis
	Umschlaganlage		Ne3-Signale (Vorsignal zu erwarten)
	Umschlaganlage - privat		V728-Signal
	Umschlagmaschine		vorgezogene Bedienstelle
	Bahnübergang - öffentlich		Fahrgestelltafel
	Bahnübergang - innerbetrieblich		Lichtsignal niedrig / hoch
	Weiche (mechanisch / elektrisch)		Haupt- und Lichtsignal
	Gleissperre mit Auswurfrichtung		Hilfsschalttafel (Schlüsselschalter / Gleiskontakt)
	Hauptgleis Deutsche Bahn		Bu2-Signal (Überwachungssignal zu erwarten)
	Hauptgleis bayernhafen		Us-Signal (Überwachungssignal Bahnübergang)
	Nebengleis - öffentlich		Weichennummer
	Nebengleis - nicht öffentlich		Gleisnummer
	Privatgleis - öffentlich		Kasten mit Stirnbandlampe
	Privatgleis - nicht öffentlich		Schlüsselsperre
	Bahnübergang mit Umlaufperre für Fußgänger und Radfahrer		Sh2-Signal (Schutzhalt)
	Schienen-Kameragete		Gleistor
			5% verkürzter Bremsweg

AQ	Anpassung Kilometrierung und Beschilderung Zuführungsgleis	09.06.26	Jakubek
AP	Entfernen der Gleisnummer 301, 10; Namen gez. und gepr. aktuell	24.04.26	Schromek
Index	Änderungen		Datum Name

Standort: <b>Bayerhafen GmbH &amp; Co. KG</b> bayerhafen Aschaffenburg Industriestraße 3 63741 Aschaffenburg aschaffenburg@bayerhafen.de www.bayerhafen.de	Dokument: Schemaplan Plan-Nr.: - Maßstab: ohne Lagerreferenz: - Höhenreferenz: -
--	---

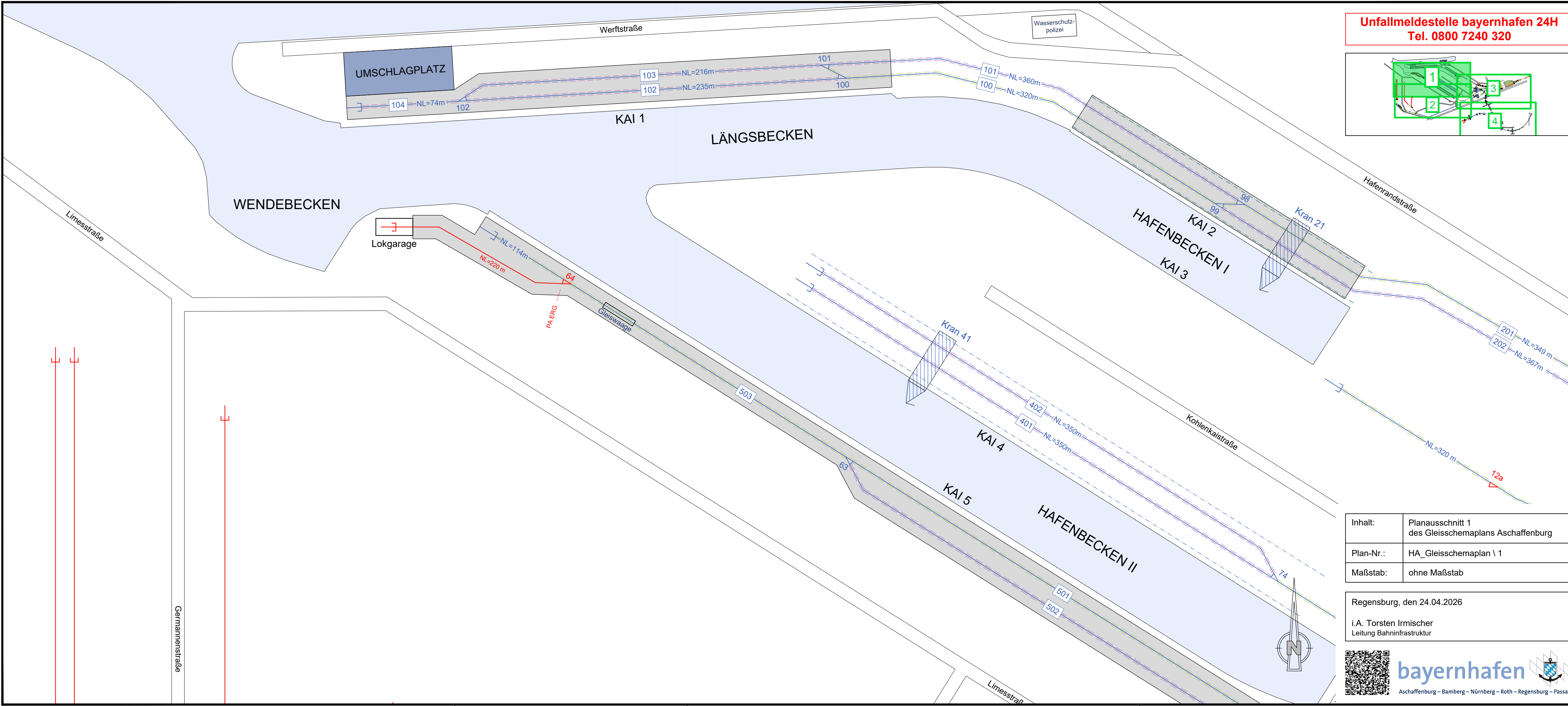
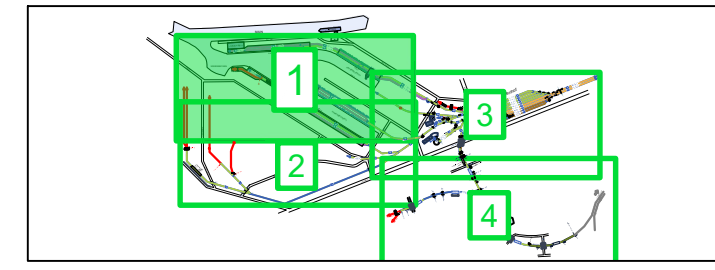
Maßnahme: -	bearbeitet: S. Schromek
Phase: -	gezeichnet: S. Schromek
Bereich: Eisenbahn	geprüft: T. Irmischer
Anlage: Hafen	Regensburg, den 25.02.2021
Inhalt: Bahninfrastruktur	i.A. Frank Ott örtlicher Betriebsleiter Administration (GBI-A)

**Bayerhafen GmbH & Co. KG**  
 Linzer Straße 6  
 93025 Regensburg  
 holding@bayerhafen.de  
 www.bayerhafen.de

**bayerhafen**  
 Aschaffenburg - Bamberg - Nürnberg - Roth - Regensburg - Passau

WIZ\_ZENTRALE DATENBAU Aschaffenburg/Betrieb und Inbetriebnahme/Projekt, Gleisnummernplan, 1000\_A2.dwg

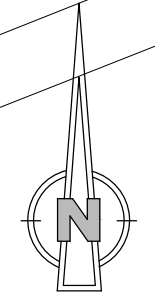
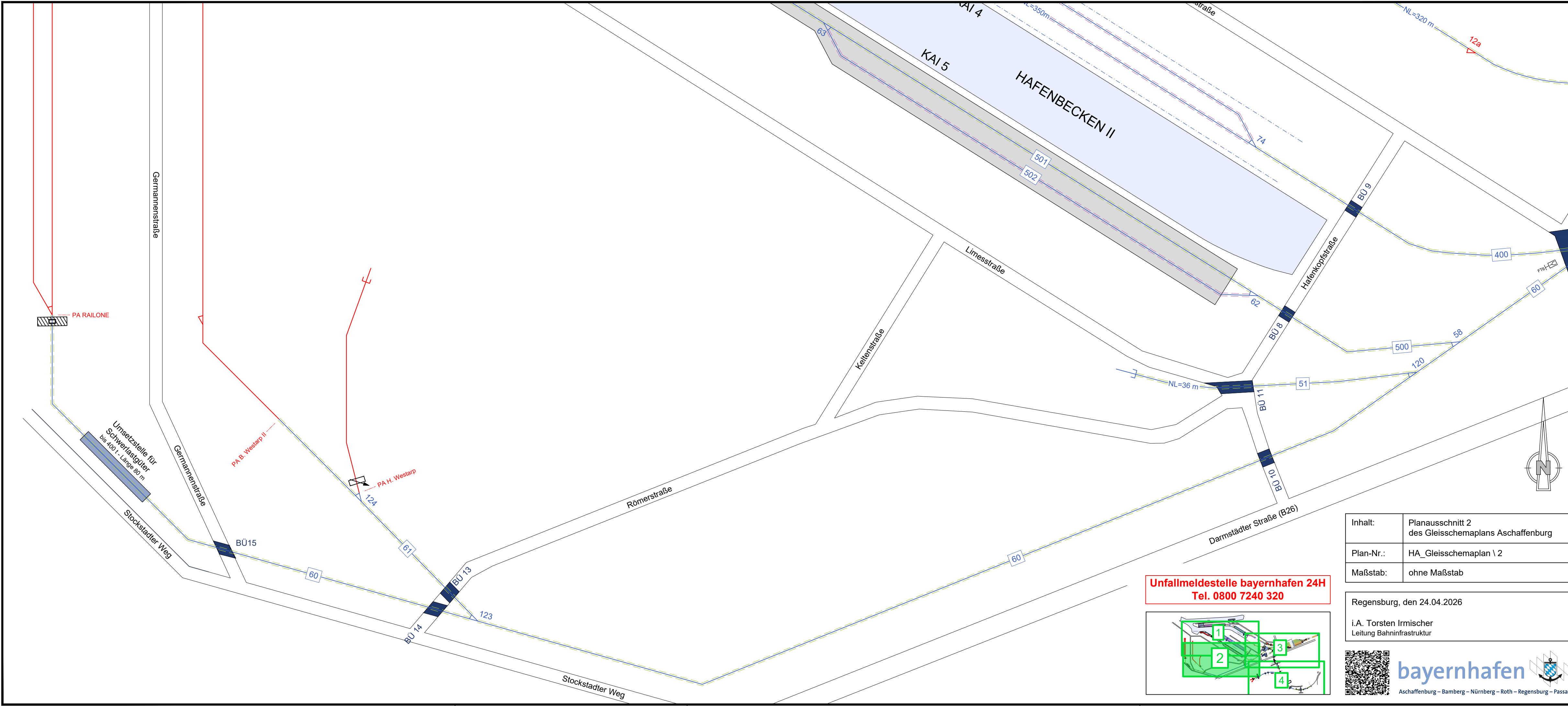
**Unfallmeldestelle bayernhafen**  
Tel. 0800 7240 320



Inhalt:	Planausschnitt 1 des Gleisschemaplan Aschaffenburg
Plan-Nr.:	HA_Gleisschemaplan \ 1
Maßstab:	ohne Maßstab

Regensburg, den 24.04.2026  
i.A. Torsten Irmischer  
Leitung Bahninfrastruktur

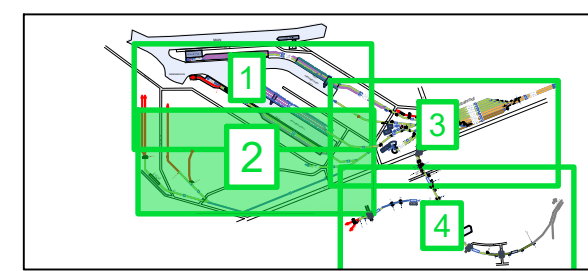




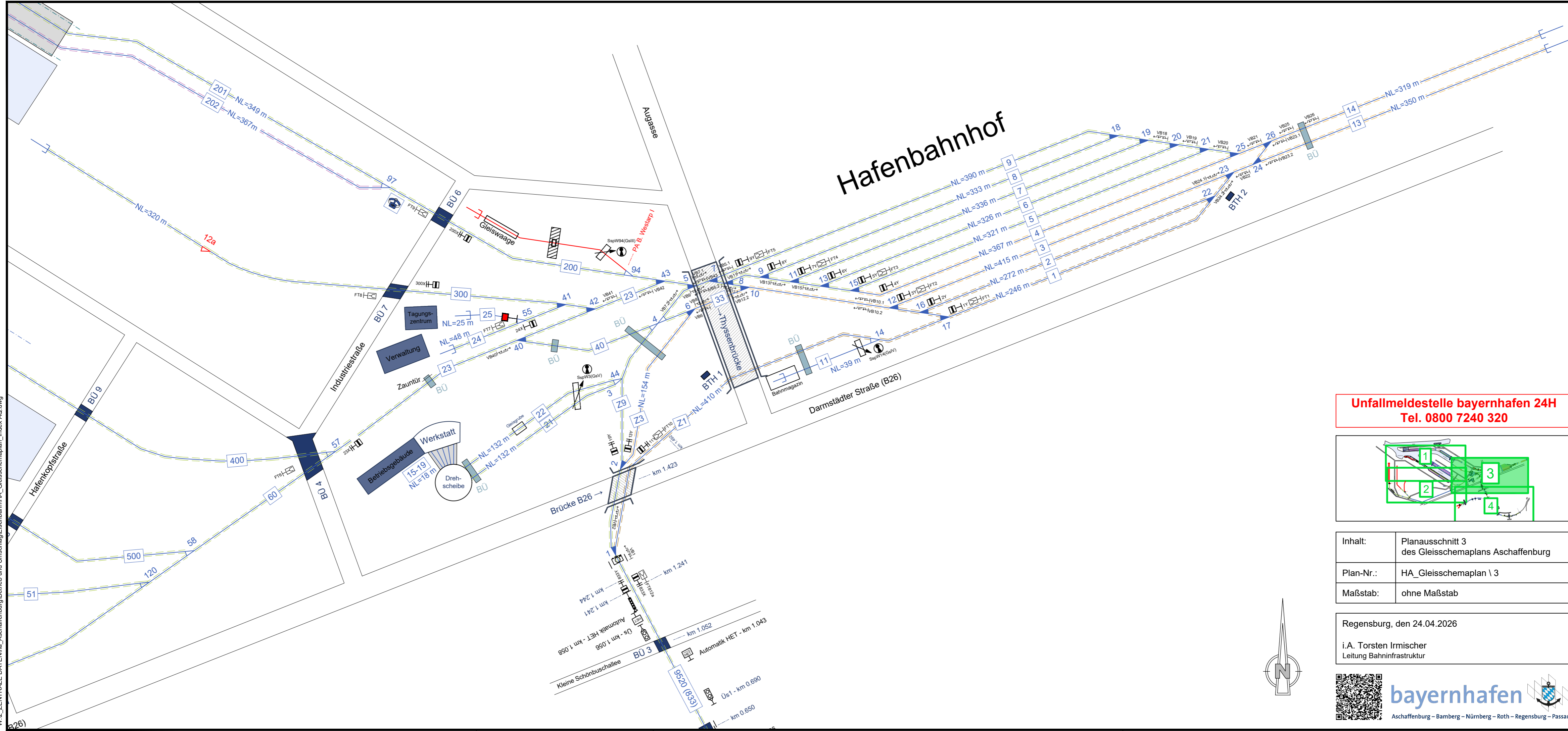
Inhalt:	Planausschnitt 2 des Gleisschemaplan Aschaffenburg
Plan-Nr.:	HA_Gleisschemaplan \ 2
Maßstab:	ohne Maßstab

Regensburg, den 24.04.2026  
 i.A. Torsten Irmischer  
 Leitung Bahninfrastruktur

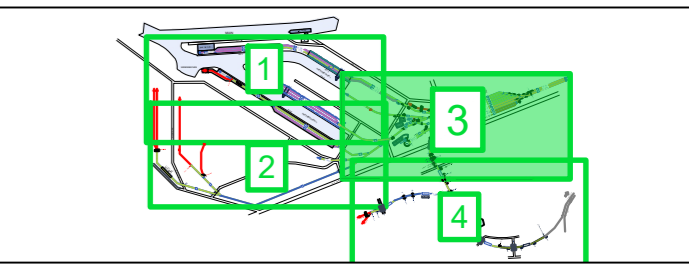
**Unfallmeldestelle bayernhafen 24H**  
 Tel. 0800 7240 320



W:\z\_ZENTRALE DATEN\ha\_Aschaffenburg\Betrieb und Umschlag\Eisenbahn\HA\_Gleisschemaplan\_Index\_AQ.dwg



**Unfallmeldestelle bayernhafen 24H**  
 Tel. 0800 7240 320

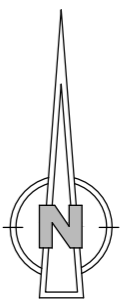


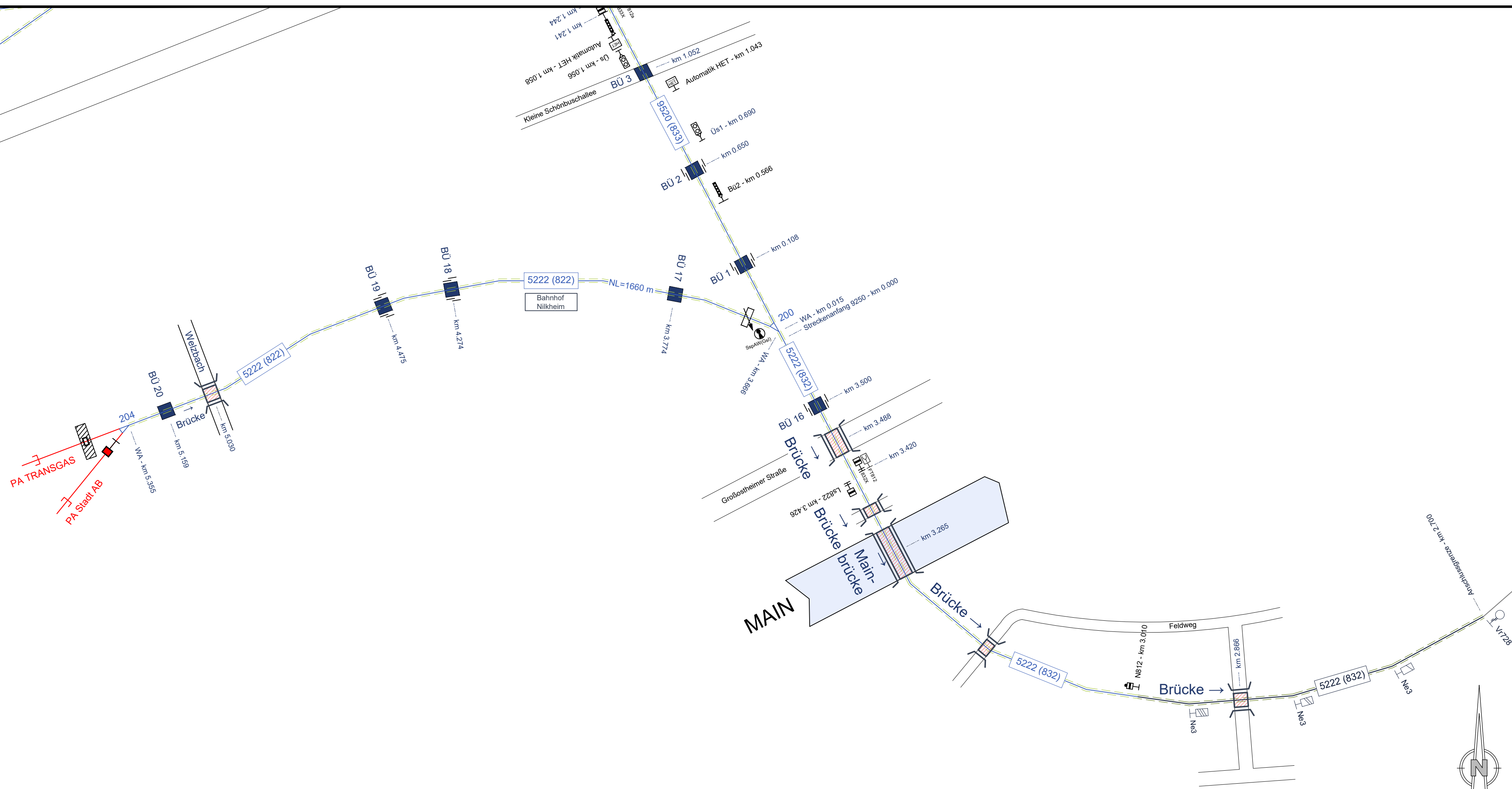
Inhalt:	Planausschnitt 3 des Gleisschemaplan Aschaffenburg
Plan-Nr.:	HA_Gleisschemaplan \ 3
Maßstab:	ohne Maßstab

Regensburg, den 24.04.2026  
 i.A. Torsten Irmischer  
 Leitung Bahninfrastruktur

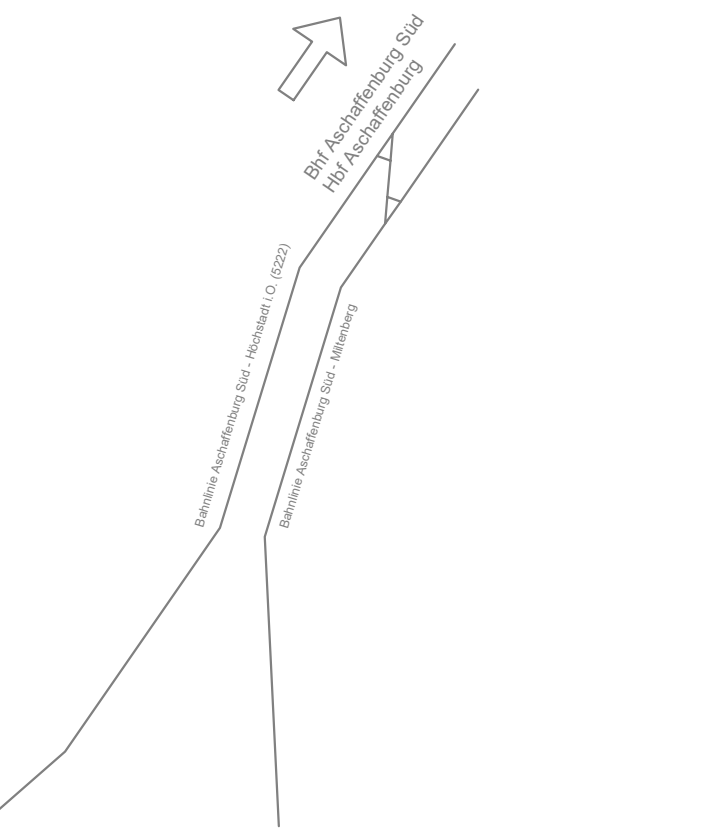
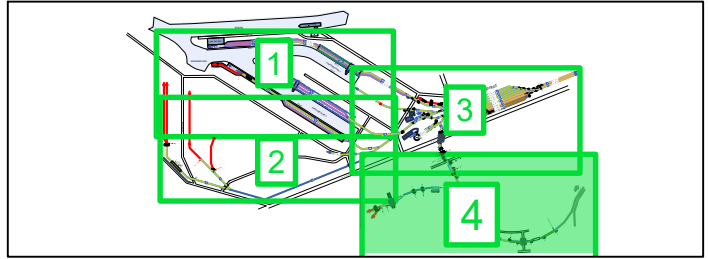


**bayernhafen**  
 Aschaffenburg – Bamberg – Nürnberg – Roth – Regensburg – Passau





**Unfallmeldestelle bayernhafen 24H**  
Tel. 0800 7240 320

























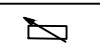











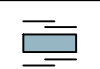







Inhalt:	Planausschnitt 4 des Gleisschemaplan Aschaffenburg
Plan-Nr.:	HA_Gleisschemaplan \ 4
Maßstab:	ohne Maßstab

Regensburg, den 24.04.2026  
i.A. Torsten Irmischer  
Leitung Bahninfrastruktur



# ZEICHENERKLÄRUNG:

	Gebäude		Kranbahn
	Straßen, Wege		Zuführungsgleis
	Brücke		Rangiergleis
	Eisenbahnbrücke		Ein- und Ausfahr Gleis
	Wasserfläche		Abstellgleis
	befestigte Fläche (überfahrbar)		Ladegleis
	Umschlaganlage		Ne3-Signale (Vorsignal zu erwarten)
	Umschlaganlage - privat		Vr728-Signal
	Umschlagmaschine		vorgezogene Bedienstelle
	Bahnübergang - öffentlich		Fahrwegstelltafel
	Bahnübergang - innerbetrieblich		Lichtsperrsignal niedrig / hoch
	Weiche (mechanisch / elektrisch)		Haupt- und Lichtsperrsignal
	Gleissperre mit Auswurfsrichtung		Hilfseinschalttaste (Schlüsselschalter / Gleiskontakt)
	Hauptgleis Deutsche Bahn		Bü2-Signal (Überwachungssignal zu erwarten)
	Hauptgleis bayernhafen		Üs-Signal (Überwachungssignal Bahnübergang)
	Nebengleis - öffentlich	618	Weichennummer
	Nebengleis - nicht öffentlich	0	Gleisnummer
	Privatgleis - öffentlich		Kasten mit Stirnbandlampe
	Privatgleis - nicht öffentlich		Schlüsselsperre
	Bahnübergang mit Umlaufsperrung für Fußgänger und Radfahrer		Sh2-Signal (Schutzhalt)
			Gleistor
	5% verkürzter Bremsweg		Schienen-Kameragate

W:\z\_ZENTRALE DATEN\ha\_Aschaffenburg\Betrieb und Umschlag\Eisenbahn\HA\_Gleisschemaplan\_Index\_AQ.dwg

**Unfallmeldestelle bayernhafen 24H**  
**Tel. 0800 7240 320**

Inhalt:	Legende des Gleisschemaplan Aschaffenburg
Plan-Nr.:	HA_Gleisschemaplan \ Legende
Maßstab:	ohne Maßstab

Regensburg, den 24.04.2026

i.A. Torsten Irmischer  
Leitung Bahninfrastruktur



**bayernhafen**

Aschaffenburg – Bamberg – Nürnberg – Roth – Regensburg – Passau

